

VÝPIS Z KATASTRU NEMOVITOSTÍ
prokazující stav evidovaný k datu 20.01.2026 09:55:02

Vyhотовeno bezúplatně dálkovým přístupem pro účel: Správa majetku, č.j.: 450296/2022 pro Státní pozemkový úřad

Okres: CZ0644 Břeclav

Obec: 584401 Diváky

Kat.území: 626139 Diváky

List vlastnictví: 11214

V kat. území jsou pozemky vedeny v jedné číselné řadě

A Vlastník, jiný oprávněný	Identifikátor	Podíl
----------------------------	---------------	-------

Vlastnické právo

 Vinohrady, 12000
Praha 2



B Nemovitosti

Pozemky

Parcela

Výměra [m2]

Druh pozemku

Způsob využití

Způsob ochrany

5157	716	orná půda	zemědělský půdní fond
5158	5200	orná půda	zemědělský půdní fond
5225	2875	orná půda	zemědělský půdní fond
5226	3344	orná půda	zemědělský půdní fond

B1 Věcná práva sloužící ve prospěch nemovitostí v části B - Bez zápisu

C Věcná práva zatěžující nemovitosti v části B včetně souvisejících údajů - Bez zápisu

D Poznámky a další obdobné údaje - Bez zápisu



Plomby a upozornění - Bez zápisu

E Nabývací tituly a jiné podklady zápisu

Listina



- o Smlouva darovací, o zřízení věcného břemene - bezúplatná NZ-40/2015 ze dne 12.03.2015. Právní účinky zápisu k okamžiku 19.03.2015 14:10:01. Zápis proveden dne 10.04.2015; uloženo na prac. Břeclav

V-2454/2015-704

Pro:  , Vinohrady, 12000 Praha 2 RČ/IČO: 

- o Smlouva darovací ze dne 10.12.2025. Právní účinky zápisu k okamžiku 15.12.2025 10:50:48. Zápis proveden dne 14.01.2026.

V-3855/2025-735

Pro:  , Vinohrady, 12000 Praha 2 RČ/IČO: 

F Vztah bonitovaných půdně ekologických jednotek (BPEJ) k parcelám

Parcela

BPEJ

Výměra [m2]

5157	00800	715
	00810	1
5158	00800	14
	00810	3192
	00850	1994
5225	00850	2875
5226	00810	1

VÝPIS Z KATASTRU NEMOVITOSTÍ
prokazující stav evidovaný k datu 20.01.2026 09:55:02

Okres: CZ0644 Břeclav

Obec: 584401 Diváky

Kat.území: 626139 Diváky

List vlastnictví: 11214

V kat. území jsou pozemky vedeny v jedné číselné řadě

00850

3343

Nemovitosti jsou v územním obvodu, ve kterém vykonává státní správu katastru nemovitostí ČR:
Katastrální úřad pro Jihomoravský kraj, Katastrální pracoviště Hustopeče, kód: 735.

Vyhotovil:

Vyhotoveno: 20.01.2026 10:19:46

Český úřad zeměměřický a katastrální - SCD

Poučení: Údaje katastru lze užít pouze k účelům uvedeným v § 1 odst. 2 katastrálního zákona.
Osobní údaje získané z katastru lze zpracovávat pouze při splnění podmínek obecného nařízení
o ochraně osobních údajů. Podrobnosti viz <https://cuzk.gov.cz/>.